




Randonnées du vendredi avril 2024 – octobre 2024



Version du 19 septembre 2024
en rouge les modifications par rapport au programme initial

Rappels sur le fonctionnement

- **Inscription obligatoire** auprès du chef de course (coordonnées envoyées séparément), au plus tard jeudi soir
- Sauf avis contraire départ à 9 h 30 du parking et repas tiré du sac
- Les **plans des parkings** pour le vendredi suivant sont disponibles sur le site du club <https://www.clubmgen67.fr/sls-67/rando-vendredi>. On peut aussi y trouver la liste des randonnées mise à jour (à télécharger), ainsi que diverses informations de dernière minute
- Les indications de temps et de distance depuis Strasbourg sont calculées par *mappy* au départ du Palais de la Musique et des Congrès
- Les longueurs et dénivelés sont donnés à titre d'information et peuvent varier, pour plus de précisions voir le trajet de la rando sur joomeo s'il est publié (demander à Hubert si vous n'avez pas encore d'identifiant joomeo) <https://private.joomeo.com/users/loisirphoto67>
- Deux randonnées différentes chaque vendredi : groupe 1 et groupe 2
- Les randonnées du groupe 1 sont plus « faciles » que celles du groupe 2 (distance, dénivelé, rythme)
- Les **randonneurs doivent vérifier qu'ils sont en capacité de faire la rando** (longueur, dénivelé, difficultés signalées, rythme...), et s'équiper en conséquence (météo). Si besoin interroger le chef de course
- Les randonneurs organisent entre eux le covoiturage, le chef de course peut aider aux regroupements
- En cas d'**alerte météo** orange ou rouge dans le département, toutes les randonnées sont annulées
- Se tenir au courant d'éventuelles mesures sanitaires

Date	Gr	Chef de course	km	Dén.	Parking & Itinéraire	Depuis Stras
5 avril <i>jonquilles</i>	1	JL Scheidt	9 km	200 m	P Station le GASCHNEY (<i>Muhlbach-sur-Munster</i>) N48°2'4" E7°2'50" Lac du Schiessrothried - Mohrenloch	100 km 1 h 30
	2	F Haudot	13 km	600 m	P METZERL (<i>Pont de Steinabruck entre Metzeral et Mittlach</i>) N48°0'38" E7°3'16" Vallée de la Wormsa - lacs Fischboedle et Schiessrothried - Mohrenloch	106 km 1 h 30
12 avril	1	A Dedieu	13 km	340 m	P RANRUPT (<i>parking entre église et mairie</i>) N 48°22' 27" E 7°11' 57" Métimpré - Haut des Bois – Stampoumont – vers le Petit Alhan - Le Chauffour - Stampoumont – Chemin des Stations - Ranrupt	63 km 1 h
	2	G Grasser	17 km	650 m	P OBERHASLACH (<i>sur la D 218 entre MF Nideck et col des Pandours</i>) N48°35'10" E7°17'49" Anlagen – Breitberg – col des Pandours – Schneeberg - Nideck	52 km 45 min

Date	Gr	Chef de course	km	Dén.	Parking & Itinéraire	Depuis Stras
19 avril	1	G Grasser	12 km	430 m	P OBERKIRCH (D) (Ruine Schauenburg, P3) N48°32'18" E8°05'41" Ringelbacher Kreuz - Fatima Kapelle	30 km 40 min
	2	A Fabacher	17,5 km	500 m	P REICHSHOFFEN (Plan d'eau de Wolfartshoffen) N48°57'8.0568" E7°41'4.6788" direction Judenberg - MF de la Hardt - châteaux du Windstein - Hochscheid	52 km 46 min
26 avril vacances B						
	2	JJ Pansiot	17 km	700 m	P RAON-L'ETAPE (carrefour des pestiférés) N48°23'36.1" E6°49'30.2" Roches de Faucompierre - col de Trace - Pierre d'Appel - roche des Pingouins - Côte de Répy	88 km 1 h 20
Dimanche 28 avril					Randonnée du district 3 au Champ du Feu <i>précisions à venir</i>	
3 mai vacances B	1	S Bauer & R Dantenwill	12 km	300 m	P MONT-STE-ODILE (parking du bas P3) N 48°25'57.9" E 7°24'00.9" tour du mur païen : Ste Odile - Maennelstein - Dreistein - Hagelschloss	49 km 43 min
	2	F Zimmerlin	16 km	650 m	P LUTZELHOUSE (place des musiciens : prendre la rue à droite avant l'église en venant de Strasbourg puis continuer cette rue jusqu'au P, au croisement vers la maison forestière rester à D) N48°31'19" E7°15'56" Petit Katzenberg – Rocher de Mutzig – col du Narion - Schliffstein	45 km 45 min
10 mai pont Ascension	1	F Kittel & M Sonntag	12 km	470 m	P NIEDERSTEINBACH (Rue Principale, juste après le Cheval Blanc) N49°01'55.3" E7°42'36.7" Col de Hichtenbach – rocher des Bohémiens – château de Wasigenstein - Wachtfels	67 km 1 h
	2	J Philizot	16 km	550 m	P SCHERWILLER (auberge Hühnelmühle) N48°17'22" E7°23'23" château d'Ortenbourg – château du Bernstein – rocher de Bellevue – Falkenstein – Gallienstein	50 km 40 min
17 mai annulées alerte orange	1	JL Scheidt	11 km	400 m	P LE HOHWALD (1 ^{ère} à droite en venant d'Andlau) N48°24'16" E7°19'53" Louisenenthal - Rothlach - Chemin des Bornes - Neuntelstein	47 km 50 min
	2	JP Hans & Ph Halter	17 km	500 m	P DOSSENHEIM-SUR-ZINSEL (sur D133) N48°48'19.1" E7°23'24.4" Château du Herrenstein - grotte de l'Amour - Hunebourg	55 km 45 min
24 mai	1	F Haudot	12 km	290 m	P CHAMP DU FEU (en face du poste de secours et de la chapelle) N48°24'26.7" E7°15'40.3" Crête des myrtilles – Haut Sommerhof – vieille métairie	58 km 51 min
	2	R Dreyfuss	16,5 km	630 m	P KINTZHEIM (aire du Danielsrain) N 48° 16' 37" E 7° 20' 58" Val de Villé – Haut-Koenigsbourg – Chapelle de l'aigle	57 km 39 min

Date	Gr	Chef de course	km	Dén.	Parking & Itinéraire	Depuis Stras
Samedi 25 et dimanche 26 mai					Journées balisage et entretien des sentiers avec le CV Schiltigheim-Bischheim secteur de Fréconrupt <i>précisions à venir</i>	
31 mai	1	JL Scheidt	11 km	400 m	P LE HOHWALD (<i>1^{ère} à droite en venant d'Andlau</i>) N48°24'16" E7°19'53" Louisenthal - Rothlach - Chemin des Bornes - Neuntelstein	47 km 50 min
	2	F Haudot	18 km	610 m	P SAALES (<i>à droite derrière l'église</i>) N48°20'53.4" E7°06'21.2" Le Voyemont - Le Climont - Ferme Caroline - Pierrechelle	70 km 59 min
7 juin	1	JL Scheidt	13 km	300 m	P SEIBELSECKLE (D) (<i>sur la B 500 Schwarzwaldhochstrasse près du Mummelsee</i>). N48°35'46" E8°13'03" Mummelsee – Hornisgrinde – Dreifürstenstein - Ochsenstall	60 km 60 min
	2	G Schmitt	16,2 km	650 m	P BREITENAU (<i>Rue de la Chapelle</i>) N48°18'46" E7°17'25" rocher du Cheval Tombé - roche de la Salière - col du Petit Haut - rocher du Coucou - château de Frankenbourg	58 km 50 min
14 juin	1	R Luttmann	10,5 km	150 m	P IMBSHEIM (<i>Bastberg à la sortie du village vers Bouxwiller, après le cimetière, prendre à G et monter jusqu'au P à G</i>) N48°48' 44.4" E7°27' 21.5" Sentier géologique des 7 Chortens : Galgenberg - tilleul de Goethe – cabane des Sorcières	45 km 40 min
	2	JJ Pansiot	17,5 km	800 m	P MUHLBACH (<i>Gaschney</i>) N48°02'04.7" E7°02'51.0" sentier de la Bloy - Frankenthal - Trois Fours - Hohnneck - sentier des névés - FA Kastelberg - Kerbolz – Lac Fischboedle – Lac Schiessrothried	104 km 1 h 24
Samedi 15 juin					Randonnée de l'amitié Franco-Allemande à Sasbach (Ortenau, D) organisée par le Schwarzwaldverein et le Club Vosgien <i>précisions à venir</i>	
21 juin	1	D Froissart	12 km	410 m	P SCHIRMECK (<i>parking du Parc accès en face de la gare suivre la flèche</i>) N48°28'47.3" E7°13'04.9" Fontaine Guy Payer - Abri Colbéry – sentier des sculptures	50 km 42 min
	2	M Trémolières	15 km	600 m	P SAVERNE (<i>Etang de Ramsthal</i>) N48°44'20" E7°20'34" circuit des châteaux : Greifenstein – tour du Brotsch – table des sorcières - Geroldseck - Haut Barr	40 km 50 min
28 juin	1	F Caspar	12 km	450 m	P ALLERHEILIGENFÄLLE (D) N48°31'40" E8°11'17" Klosterhof – St Ursula – Schwabenkopf – Auerhahnütte – Roterschliiff – Steinmauerle - Allerheiligenfälle	50 km 45 min
	2	JP Hans & Ph Halter	17 km	650 m	P RUSS (<i>Mairie</i>) N48°29'44.3" E7°15'33.1" Russ - la Hongrie – Mullerplatz - Muckenbach	45 km 45 min

Date	Gr	Chef de course	km	Dén.	Parking & Itinéraire	Depuis Stras
5 juillet	1	F Kittel & M Sonntag <i>annulée</i>	14 km	350 m	P VOEGTLINSHOFFEN (<i>terrain de foot, rue de la source</i>) N48°01'09.1" E7°16'33.7" Trois châteaux d'Eguisheim – Hohlandsbourg - retour par la fontaine de la dame	92 km 1 h 05
	2	D Mathiot	15,3 km	560 m	P THANNENKIRCH (<i>chemin à gauche juste avant l'entrée de Thannenkirch en arrivant de Bergheim</i>) N48°13'36.7" E7°18'15.8" abri du Taennchel - rocher des Titans - abri Kutzigbuech - Rotzel	69 km 50 min
12 juillet <i>début vacances</i>	1	G Grasser	11 km	300 m	P GIMBELHOF (<i>8 km au nord de Lembach</i>) N49°02'50" E7°47'13" châteaux de Loewenstein – Hohenbourg – Wegelnburg - Fleckenstein	65 km 1 h
	2	F Haudot	18 km	750 m	P BREITENAU (<i>Col de Fouchy</i>) N48°18'17.2" E7°15'36.2" Rochers de Chalmont - du Coucou – Frankembourg - Roche des Fées - rocher de la Salière	64 km 57 min
19 juillet						
	2	JP Hans & Ph Halter	16 km	520 m	P SAULXURES (<i>ancienne gare sur D1420</i>) N48°23'22.2" E7°08'51.3" Gare - les Charasses – Stampoumont - source de la Bruche - grand et petit Alhan	60 km 50 min
26 juillet	1	R Luttmann	13 km	300 m	P SAVERNE (<i>Bildstoeckel de la Trinité devant le restaurant "La Garenne", au bas de la montée vers le Haut Barr</i>) N48°44'00.7" E 7°20'53.0" Table des sorcières - Krappenfels – Tour du Brotsch – Grotte du Brotsch – Schaeferplatz – Gd Geroldseck – Haut-Barr	41 km 36 min
	2	JJ Pansiot	17 km	1000 m	P LAUTENBACHZELL (<i>Monument Brun</i>) N47°56'24.8" E7°06'18.2" Cascade Seebach – Lac du Ballon – Haag – Grand Ballon - Gustiberg	116 km 1 h 20
2 août	1	F Caspar	13 km	250 m	P PHILIPPSBOURG (<i>Étang de Hanau, D162, 3 km après Philippsbourg</i>) N49°0'29.6" E7°32'11.5" Château Waldeck – Etang de Lieschbach – château du Falkenstein	58 km 51 min
	2	G Schmitt	18.5 km	590 m	P DAMBACH-LA-VILLE (<i>après la porte Nord, parking à droite</i>) N48°19'36" E7°25'27" Kasmart – Dachfirst – Bernstein – Ortenbourg - Dieffenthal	51 km 37 min
9 août	1	JL Scheidt	11 km	210 m	P COL de la CHARBONNIÈRE N48°23'00" E7°15'28" Tour du Champ du Feu	55 km 55 min
	2	D Mathiot	18 km	475 m	P ENGENTHAL-LE-BAS (<i>arrêt de bus</i>) N 48°38'4.4" E7°18'20.9" prairie du Langacker – Freudeneck - MF Bischofslaege - cabane des 3 Forestiers - Rotfels	39 km 45 min

Date	Gr	Chef de course	km	Dén.	Parking & Itinéraire	Depuis Stras
16 août pont 15 août	1	F Caspar	13 km	250 m	P EPPENBRUNN (D) N49°06'25.5" E7°33'42.5" Waldmuseum – Schweixermuehle – Frontière F-D - Altschlossfelsen (petit Colorado)	80 km 1 h 10
	2	R Dreyfuss	16 km	460 m	P WIMMENAU (ancienne gare) N48°54' 40" E7°25'41" Wimmenau – Lichtenberg – Pulverbrucke - Reipertswiller	55 km 50 min
23 août	1	G Grasser	12 km	350 m	P KREUZWEG (au col, tourner à droite) N48°23'16" E7°17'36" Vieille Métairie – Champ du Feu – Pelage	55 km 50 min
	2	J Philizot départ 9 h	16 km	800 m	P OBERHASLACH (auberge cascade du Nideck) N48°34'08" E7°17'12" Hirschfels – MF du Nideck – Schneeberg – MF du Nideck – château du Nideck - Gensbourg	43 km 47 min
30 août	1	J Philizot	11 km	400 m	P LE HOHWALD (Gîte municipale) N 48° 24' 17" E7° 19' 53" cascade de l'Andlau - Vieille Métairie – Rothlach	50 km 50 min
	2	F Haudot	19 km	800 m	P SCHIRMECK N48°28'42.3" E7°13'10.8" Château de Schirmeck - Le Struthof - Champ du Messin - Barembach	50 km 41 min
6 septembre rentrée	1	G Schmitt	11 km	300 m	P COL DES BAGENELLES N48°11'32.7" E7°6'49.4" Haïcot - refuge du Brézouard	95 km 1 h 15
	2	JJ Pansiot départ 9 h	19 km	880 m	P METZERAL (gare) N48°0'46" E7°4'23" Gare de Luttenbach (en train) - Voltaire – Kahlenwasen – Schellimatt - Petit-Ballon – Steinberg - Metzeral	100 km 1 h 18
13 septembre	1	M Trémolières	14 km	330 m	P GOERSDORF (Liebfrauenberg) N48°57'27.6" E7°45'59.6" Sauer - Helienbruck - Langenberg – refuge Soultzerkopf – col de Wiep	52 km 44 min
	2	JP Hans & Ph Halter	18 km	470 m	P GRANDFONTAINE (Les Minières) N 48°29'22.5" E 7°8'23.7" Les Minières - lac de la Maix - col de Prayé	53 km 46 min
20 septembre	1	F Caspar	12 km	200 m	P MITTELWIHR (Hôtel le Mandelberg) N48°9'9" E7°19'18" Bebenheim – Zellenberg – Hunawihr - Riquewihr	70 km 58 min
	2	F Zimmerlin	15,5 km	450 m	P RAON-lès-LEAU (Aller jusqu'au Roule Bacon) N48°31'44" E7°06'9" grand et petit chemin des Allemands - Grand Rougimont - col de la Charaille	66 km 1 h 05
27 septembre	1	M Trémolières rando mycologique	12,5 km	570 m	P OBERHASLACH (Maison Forestière du Nideck) N48°35'11.5" E7°17'19.1" direction col du Schneeberg par le GR53 possibilité de raccourcir si beaucoup de champignons	54 km 48 min
	2	D Froissart	18,5 km	700 m	P SCHIRMECK (gare) N48°28'46.8" E7°12'56.9" Colbéry – col entre les Donons – Donon – col du Donon précisions à venir	50 km 42 min

Date	Gr	Chef de course	km	Dén.	Parking & Itinéraire	Depuis Stras
4 octobre	1	G Schmitt	13 km	340 m	P ITTERSWILLER (<i>parking de la Schernetz</i>) N48°21'41" E7°25'47" Bernardvillé - refuge Gruckert – Reichsfeld - Baumgarten	44 km 35 min
	2	JP Hans & Ph Halter	17 km	500 m	P DOSSENHEIM-SUR-ZINSEL (<i>sur D133</i>) N48°48'19.1" E7°23'24.4" Château du Herrenstein - grotte de l'Amour - Hunebourg	55 km 45 min
11 octobre	1	G Grasser	13,5 km	350 m	P WANGEN (<i>à côté de la mairie</i>) N48°37'07" E7°28'02" Westhoffen – Geisweg - Bruderbach	23 km 25 min
	2	F Zimmerlin	17 km	600 m	P St-PIERRE-sur-l'HÂTE (<i>poursuivre jusqu'au Zillardhof</i>) N48°13'11" E7°10'45" Tertre de la fille morte - Pierre des 3 bancs – Haïcot - baraque de l'Étoile	75 km 1 h 10
18 octobre	1	D Mathiot	12,4 km	255 m	P OBERSTEIGEN (<i>entrée est</i>) N48°38'27.2" E7°18'41.3" Goldbrunnen - Fontaine Helwig - Ch. de Wangenbourg – Kittelfelsen – Rottfels	37 km 40 min
	2	G Grasser	17 km	650 m	P LALAYE (<i>rue Principale, devant la boulangerie</i>) N48°19'45" E7°15'55" Banc du Forestier – la Honel – Blanc Noyer – Bilstein – mine Théophile	60 km 55 min
25 octobre <i>vacances</i>	1	G Grasser	13 km	350 m	P ITTERSWILLER (<i>parking de la Schernetz, sur la D35, 400 m au sud d'Itterswiller</i>) N48°21'40" E7°25'46" Baumgarten – Boemstein – Heissenstein – Nothalten	45 km 40 min
	2	R Dreyfuss	17 km	550 m	P WINGEN/MODER (<i>gare</i>) N48°55'12" E7°22'50" Wingen-sur-Moder - Meisenthal - Soucht	55 km 50 min
					Réserve	